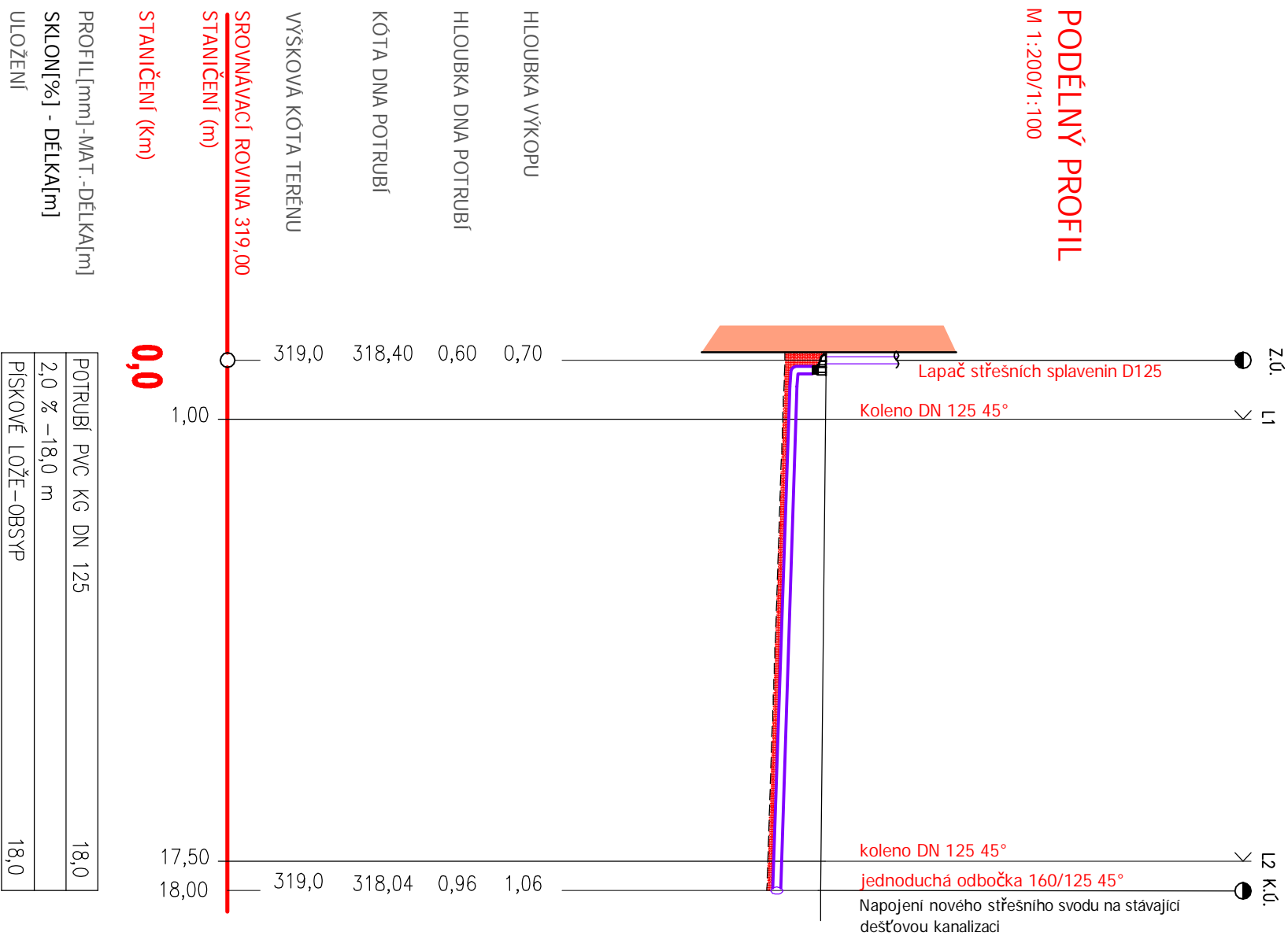


PODÉLNÝ ŘEZ DEŠŤOVOU KANALIZACÍ - NÁPOJENÍ "1"


KATASTR	TŘINEC
DRUH POVRCHU	zpevněné plochy
PARCELNÍ ČÍSLO	1310/1
VZDÁLENOST ŠACHT	18,0

OZNAČENÍ ŠACHET

SMĚROVÉ POMĚRY



PŮDORYS NÁPOJENÍ "1"



POZNÁMKA:


PŘED ZAHÁJENÍM PRACÍ VYTÝČIT PODZEMNÍ SÍŤ VČETNĚ OCHRANNÝCH PÁSEM.

MISTA KRÍŽENÍ S PODZEMNÍMI SÍŤEMI OVERT SONDAMI, V PŘÍPADĚ ROZDÍLU HLBOUKY ULOŽENÍ, UPRAVIT PODĚLNÝ PROFIL.

$\pm 0,000 = 319,0 \text{ m n.m.}$ - podlaha 1. NP

SIT

Vypracoval :	Projektční kancelář lay-out s.r.o., nám. Svobody 5/21, 739 61 Třinec mobil: +420 776 213 159 / cleslar@lay-out.cz
Investor :	Statutární město Třinec, Jablunkovská 160, 739 61 Třinec
Místo stavby :	Obec Třinec, k.ú. Třinec, parc.č. 1310/1, 1310/2, 1310/3, 1310/4
Název stavby :	
ZŠ P. Bezruč, Třinec - rekonstrukce střechy	
Vykres :	DEŠŤOVÁ KANALIZACE - NÁPOJENÍ "1"

	
Datum vypracování :	04 / 2020
Stupeň dokumentace :	DPS
Číslo zakázky :	L2019-44
Měřítko :	1:500
Číslo výkresu :	D.03.15